



PELKOSENNIEMEN KUNTA

Osallistumis- ja arviointisuunnitelma (OAS)

Asemakaavan muutos Pyhätunturin liikekeskuksen
alueella korttelissa 370 tontilla 3



16.6.2022, päivitetty 30.11.2022

Sisällys

1.	Yleistä	2
2.	Suunnittelualue	2
3.	Suunnittelun lähtökohdat ja alustavat tavoitteet	3
4.	Suunnittelutehtävä	4
5.	Suunnittelualueen kaavoitustilanne.....	4
6.	Vaikutukset alueittain	8
7.	Vaikutusten arviointi ja selvitykset.....	8
8.	Vaikutusten arviointimenetelmät	9
9.	Osalliset	9
10.	Osallistuminen ja vuorovaikutuksen järjestäminen.....	10
11.	Viranomaisyhteistyö.....	10
12.	Kaavoituksen arvioitu aikataulu ja päätöksentekovaiheet	11
13.	Yhteystiedot ja palaute osallistumis- ja arviointisuunnitelmasta	11

1. Yleistä

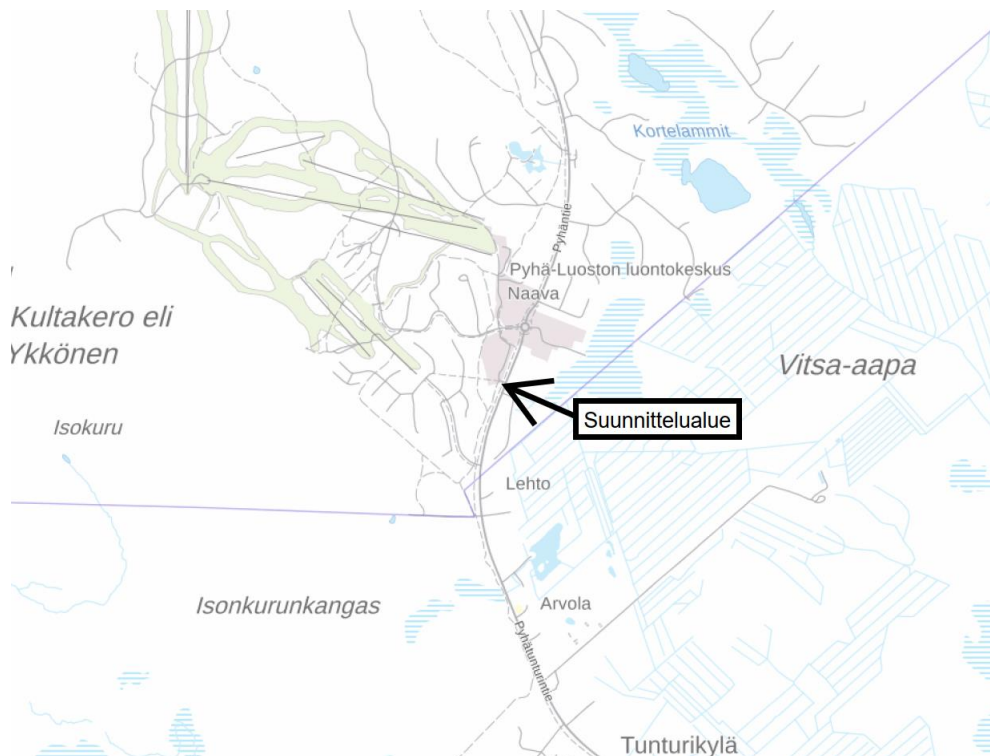
Maankäyttö- ja rakennuslain (MRL, 5.2.1999/132) 63 §:n 1 momentin mukaan: *”Kaavaa laadittaessa tulee riittävän aikaisessa vaiheessa laatia kaavan tarkoitukseen ja merkitykseen nähden tarpeellinen suunnitelma osallistumis- ja vuorovaikutusmenettelyistä sekä kaavan vaikutusten arvioinnista.”*

Osallistumis- ja arviointisuunnitelmassa (OAS) kuvataan kaavoitustehtävää sekä määritellään kaavatyössä käytettävät osallistumisen ja vuorovaikutuksen periaatteet, laajuus ja tavat. OAS:ssa selvitetään, miten osalliset voivat esittää mielipiteensä kaavoituksen eri vaiheissa ja miten tästä tiedotetaan.

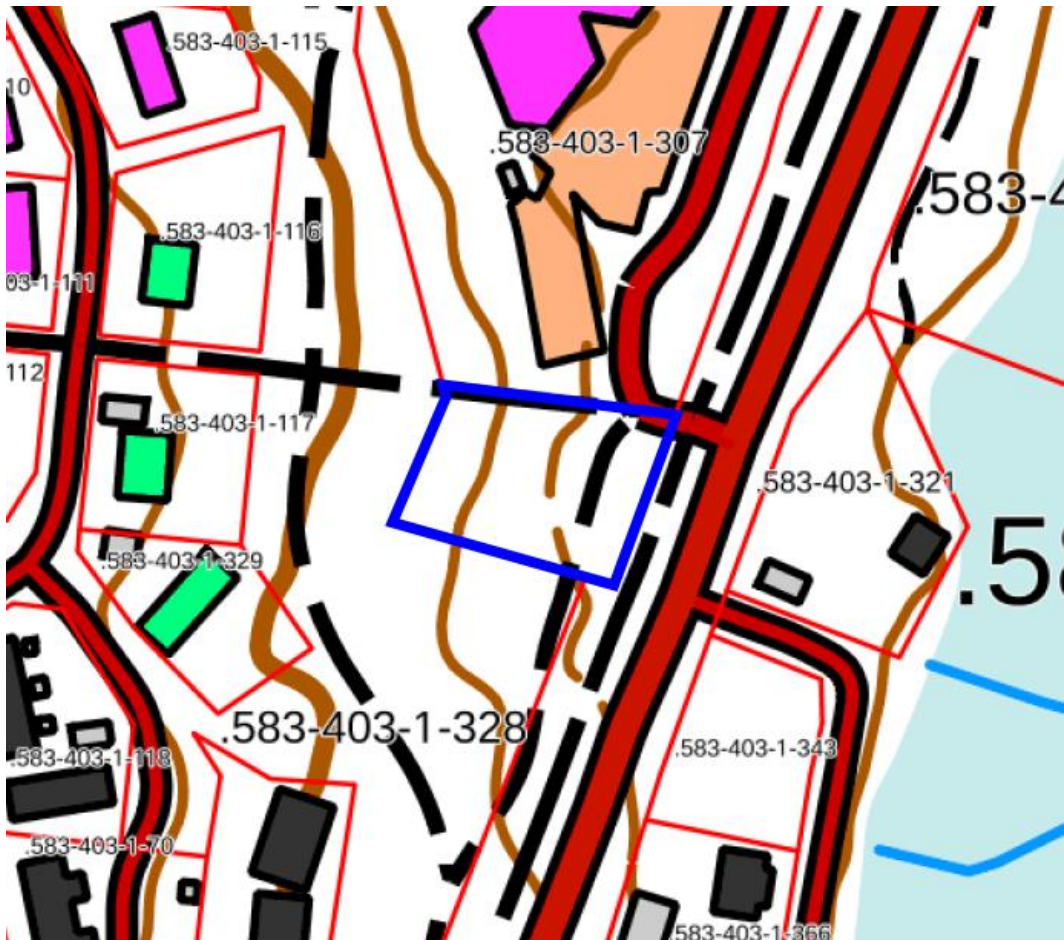
Tämä osallistumis- ja arviointisuunnitelma koskee asemakaavamuutoksen laatimista Pelkosenniemen kunnan Pyhätunturin matkailualueelle.

2. Suunnittelualue

Suunnittelualue sijaitsee Pelkosenniemen kunnan Pyhätunturin matkailualueella. Suunnittelun kohteena on noin 0,24 hehtaarin kokoinen määräala 583-403-1-307M601.



Kuva 1. Suunnittelualueen sijainti. © Maanmittauslaitos 1/2022.



Kuva 2. Suunnittelualan rajaus. © Maanmittauslaitos 1/2022.

3. Suunnittelun lähtökohdat ja alustavat tavoitteet

Pyhä Igloos Oy on esittänyt Pelkosenniemen kunnalle, että kunta käynnistäisi asemakaavan muutoksen Pyhä Igloos Oy:n omistamalla määräalalla 583-403-1-307M601.

Tavoitteena on saada suunnittelualueelle lisää rakennusoikeutta, jotta määräalan sijainnista ja ominaisuuksista johtuen hankkeen rakennus voidaan toteuttaa kaksikerroksisena. Rakennusoikeuden lisääminen on tarpeen, jotta rakennus pystytään toteuttamaan toiminnallisesti ja taloudellisesti järkevästi sekä riittävän korkeatasoisesti. Lisäksi kaavoitusprosessin edetessä on tullut tarve tarkastella liikerakentamisen lisäksi myös muita käyttötarkoituksia.

Pelkosenniemen kunnanhallitus on päättänyt kokouksessaan 11.11.2021 § 323 käynnistää asemakaavan muutoksen. Kunnan ja maanomistajan välillä laaditaan tarvittaessa MRL:n 91 b §:n mukainen maankäytösopimus Pelkosenniemen kunnan hyväksymän maapoliittisen ohjelman 2019-2025 (KV 22.10.2019 § 47) mukaisesti. Maankäytösopimus voidaan osapuolia

sitovasti tehdä vasta sen jälkeen, kun kaavaluonnos tai -ehdotus on ollut julkisesti nähtävillä (MRL 91 b § 2 mom.).

4. Suunnittelutehtävä

Tehtävänä on laatia suunnittelualueelle MRL:n mukainen asemakaavan muutos. Asemakaava laaditaan mittakaavaan 1:2 000.

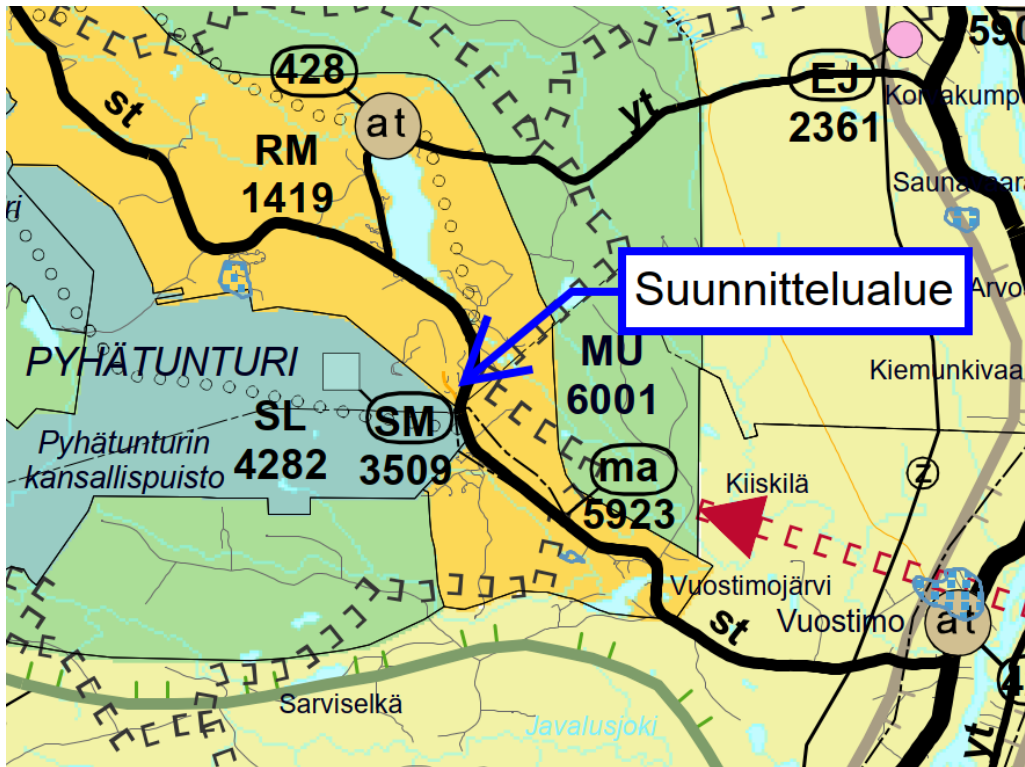
Asemakaavan tarkoitus on MRL:n 50 §:n 1 momentin mukaan: *"Alueiden käytön yksityiskohtaista järjestämistä, rakentamista ja kehittämistä varten laaditaan asemakaava, jonka tarkoituksena on osoittaa tarpeelliset alueet eri tarkoituksia varten ja ohjata rakentamista ja muuta maankäyttöä paikallisten olosuhteiden, kaupunki- ja maisemakuvan, hyvän rakentamistavan, olemassa olevan rakennuskannan käytön edistämisen ja kaavan muun ohjaustavoitteen edellyttämällä tavalla".*

5. Suunnittelualueen kaavoitustilanne

Maakuntakaava

MRL:n 32 §:n 3 momentin mukaan: *"Maakuntakaava ei ole oikeusvaikutteisen yleiskaavan eikä asemakaavan alueella voimassa muutoin kuin 1 momentissa tarkoitetun kaavojen muuttamista koskevan vaikutuksen osalta."* Tämän asemakaavamuutoksen osalta maakuntakaava ei ole voimassa, koska alueella on voimassa oikeusvaikutteinen yleiskaava.

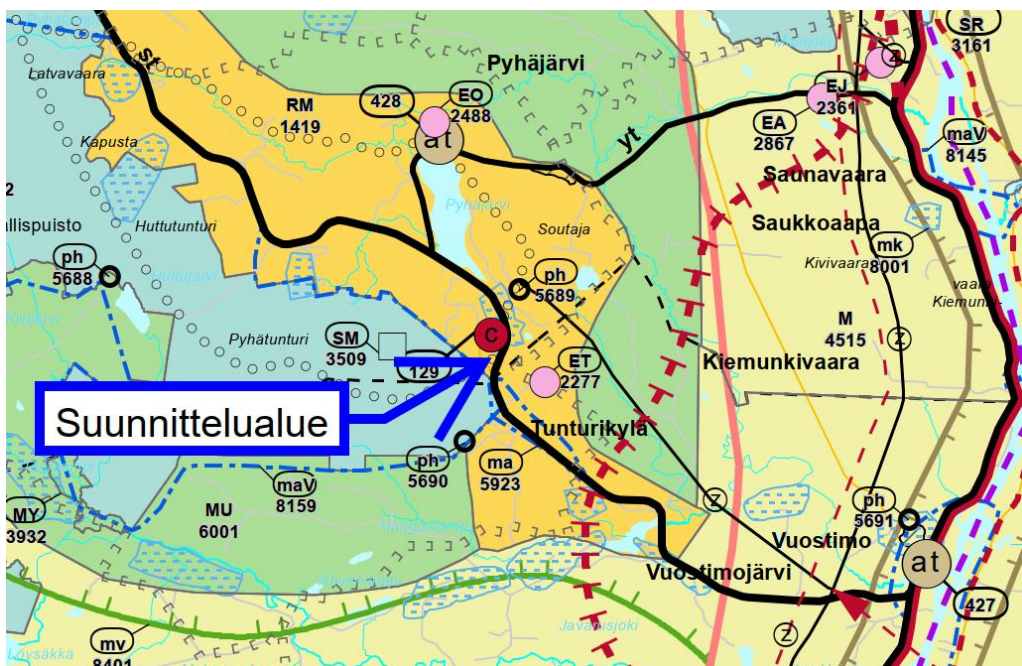
Ympäristöministeriö on vahvistanut Itä-Lapin maakuntakaavan 26.10.2004. Maakuntakaavassa suunnittelualue on osoitettu matkailupalveluiden alueeksi (RM).



Kuva 3. Ote Itä-Lapin maakuntakaavasta, vahvistettu 26.10.2004.

Alueella on hyväksytty 16.5.2022 Rovaniemen ja Itä-Lapin maakuntakaava, joka on tullut voimaan 21.9.2022. Rovaniemen ja Itä-Lapin maakuntakaava kumoaa alueella aikaisemmin voimassa olleen Itä-Lapin maakuntakaavan.

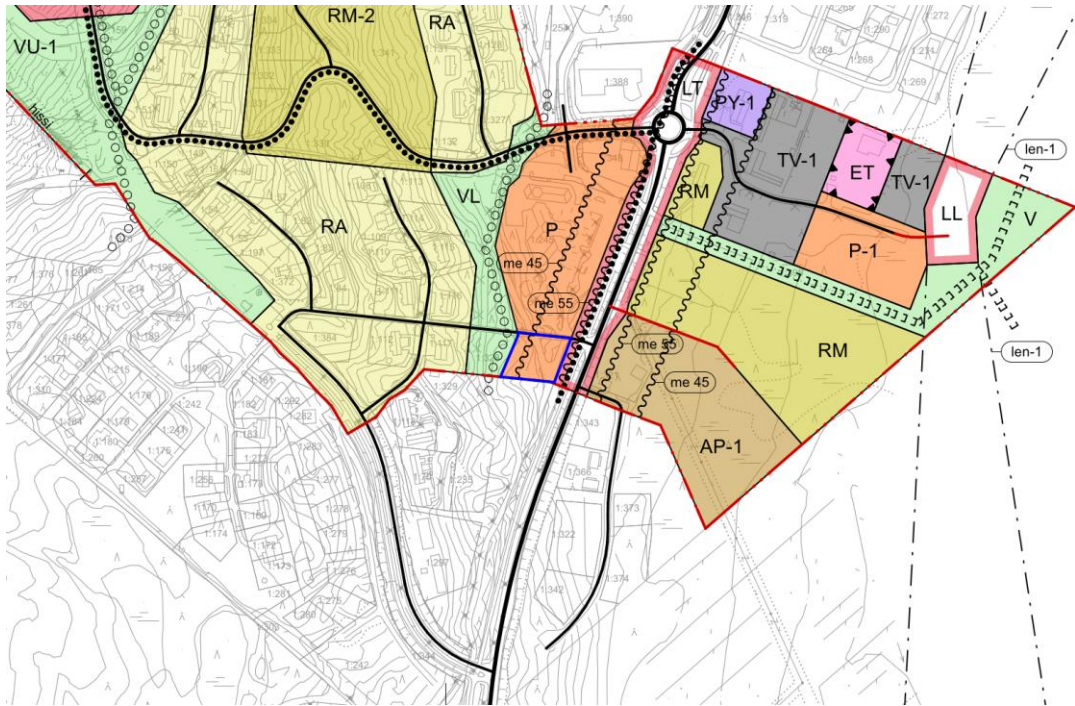
Hyväksytyssä maakuntakaavassa alue on osoitettu matkailupalvelualueeksi (RM). Lisäksi alueelle on osoitettu keskustatoimintojen kohde (C).



Kuva 4. Ote Rovaniemen ja Itä-Lapin maakuntakaavasta, joka on hyväksytty 16.5.2022.

Yleiskaava

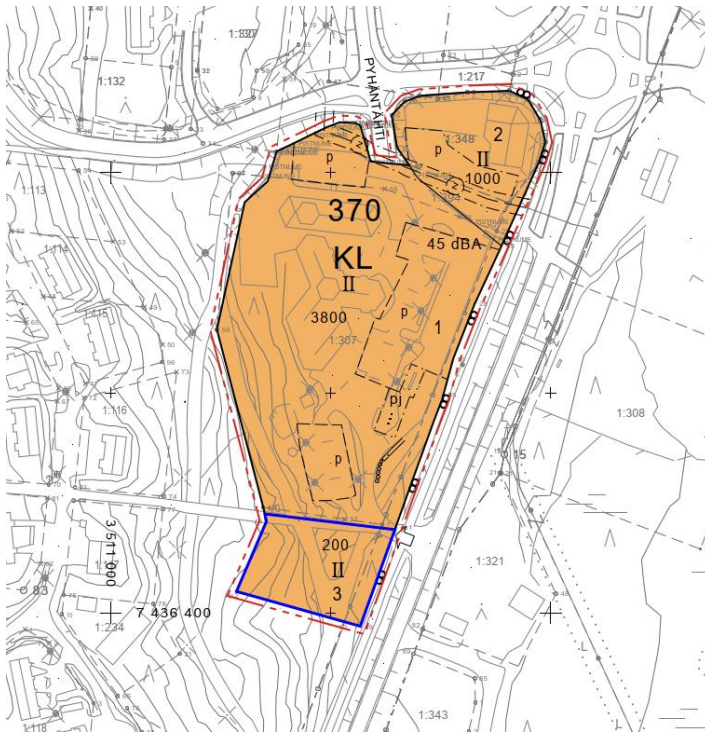
Suunnittelualueella on voimassa Kultakeronkadun osayleiskaava, hyväksytty 27.10.2016. Yleiskaavassa suunnittelualueelle on osoitettu palvelujen ja hallinnon alue (P).



Kuva 5. Ote voimassa olevasta yleiskaavasta (27.10.2016), jossa suunnittelualueen rajaus.

Asemakaavat

Alueella on voimassa Pyhätunturin liikekeskus asemakaava, hyväksytty 23.6.2021. Asemakaavassa alueelle on osoitettu liikerakennusten korttelialue (KL).



Kuva 6. Ote voimassa olevasta asemakaavasta (23.6.2021), johon suunnittelualue on rajattu.

Valtakunnalliset alueidenkäyttötavoitteet

Valtakunnalliset alueidenkäyttötavoitteet ovat osa MRL:n 4 §:n mukaista alueiden käytön suunnittelujärjestelmää.

MRL:n 24 §:n mukaisesti: *”Valtion viranomaisten tulee toiminnassaan ottaa huomioon valtakunnalliset alueidenkäyttötavoitteet, edistää niiden toteuttamista ja arvioida toimenpiteidensä vaikutuksia aluerakenteen ja alueiden käytön kannalta.*

Maakunnan suunnittelussa ja muussa alueiden käytön suunnittelussa on huolehdittava valtakunnallisten alueidenkäyttötavoitteiden huomioon ottamisesta siten, että edistetään niiden toteuttamista.”

Koska tässä asemakaavamuutoksessa on kyse edellä mainitun 2 momentin mukaisesta muusta alueiden käytön suunnittelusta, on suunnittelussa edistettävä valtakunnallisten alueidenkäyttötavoitteiden toteuttamista.

Valtakunnallisista alueidenkäyttötavoitteista päättää valtioneuvosto. Valtioneuvosto päätti valtakunnallisista alueidenkäyttötavoitteista 14.12.2017. Päätös on tullut voimaan 1.4.2018. Yleisesti valtakunnalliset alueidenkäyttötavoitteet tulevat laajemmin käsiteltäväksi maakuntakaavoituksessa ja yleiskaavoituksessa kuin asemakaavoituksessa, kaavojen laajuuksien eroista sekä niiden toisiinsa liittyvistä ohjausvaikutuksista johtuen.

Tässä asemakaavassa käsiteltävät valtakunnalliset alueidenkäyttötavoitteet koskevat alleviivattuja tavoitteita.

Valtakunnalliset alueidenkäyttötavoitteet ovat:

-Toimivat yhdyskunnat ja kestävä liikkuminen

-Tehokas liikennejärjestelmä

-Terveellinen ja turvallinen elinympäristö

-Elinvoimainen luonto- ja kulttuuriympäristö sekä luonnonvarat

-Uusiutumiskykyinen energiahuolto

Pohjakartta

Pohjakarttana käytetään pohjakarttaa 1:2000.

6. Vaikutukset alueittain

Alustavan tarkastelun perusteella asemakaavan muutoksella olisi seuraavia vaikutuksia:

Asemakaavamuutokseen liittyvä rakennusoikeuden lisääminen tehostaa alueen täydennysrakentamista. Rakennusoikeuden lisääminen voi lisätä alueen ajoneuvoliikennettä. Asemakaavamuutoksen vaikutukset kohdistuvat lähinnä viereisiin alueisiin.

7. Vaikutusten arviointi ja selvitykset

MRL:n 9 §:n 1 momentin mukaan: *”Kaavan tulee perustua kaavan merkittävät vaikutukset arvioivaan suunnitteluun ja sen edellyttämiin tutkimuksiin ja selvityksiin. Kaavan vaikutuksia selvittäessä otetaan huomioon kaavan tehtävä ja tarkoitus.”*

Maankäyttö- ja rakennusasetuksen (MRA, 10.9.1999/895) 1 §:n 1 momentin mukaisesti: *”Maankäyttö- ja rakennuslain (132/1999) 9 §:ssä tarkoitettuja kaavan vaikutuksia selvittäessä otetaan huomioon aikaisemmin tehdyt selvitykset sekä muut selvitysten tarpeellisuuteen vaikuttavat seikat. Selvitysten on annettava riittävät tiedot, jotta voidaan arvioida suunnitelman toteuttamisen merkittävät välittömät ja välilliset vaikutukset:*

1) ihmisten elinoloihin ja elinympäristöön;

2) maa- ja kallioperään, veteen, ilmaan ja ilmastoon;

3) kasvi- ja eläinlajeihin, luonnon monimuotoisuuteen ja luonnonvaroihin;

4) alue- ja yhdyskuntarakenteeseen, yhdyskunta- ja energiatalouteen sekä liikenteeseen;

5) kaupunkikuvaan, maisemaan, kulttuuriperintöön ja rakennettuun ympäristöön;

6) elinkeinoelämän toimivan kilpailun kehittymiseen.”

Tässä asemakaavamuutoksessa merkittävimmät vaikutukset kohdistuvat alleviivattuihin aiheisiin.

8. Vaikutusten arviointimenetelmät

Tehdyt ja tehtävät selvitykset/arviot toimivat perustana vaikutusten selvittämisessä ja arvioinnissa. Mahdolliset uudet selvitykset ja vaikutusten arvioiminen perustuvat olemassa oleviin tietoihin ja ne kohdennetaan suunnittelun kannalta olennaisiin alueisiin ja aiheisiin.

Arviointityö on koko kaavoitusprosessin ajan jatkuvaa ja ympäristövaikutuksia tarkastellaan kaikissa suunnitteluvaiheissa. Arviointi ei tuota yksiselitteistä tulosta, vaan tietoa, jonka perusteella voidaan päätellä, miten eri vaihtoehdot sopivat erilaisiin tavoitteisiin ja ympäristöarvoihin.

Vaikutuksia ihmisten elinoloihin ja elinympäristöön arvioidaan mm. osallisten ja eri sidosryhmiltä saatujen palautteiden perusteella. Vaihtoehtojen vertailuksi selvitetään, mitä ympäristövaikutuksia aiheutuu, jos suunnitelmaa ei tehdä ollenkaan (0-vaihtoehto). Tämä on osa nykytilan selvittämistä. Vaikutuksia kuvaillaan sanallisesti ja tarvittaessa havainnollistetaan teemakartoin. Vaikutusten arviointiin kuuluu myös havaittujen haittavaikutusten lieventämisen ennakointi.

Kaavaan voidaan ottaa mukaan kaavamääräyksiä, joilla haittojen estämiseen tai rajoittamiseen pyritään (MRL 57 §).

9. Osalliset

Osallisten toivotaan ottavan osaa kaavoitukseen liittyvään suunnitteluun tässä osallistumis- ja arviointisuunnitelmassa esitettyjen periaatteiden ja tavoitteiden saavuttamiseksi. Oheinen luettelo pyrkii kattamaan pääosan osallisista, mutta ei ole ketään poissulkeva. Luetteloa voidaan täydentää, jos itsensä osallisiksi kokevia tahoja ilmenee lisää.

1. **Suunnittelualueen ja suunnittelualueeseen rajoittuvat maanomistajat**
2. **Ne, joiden asumiseen, työntekoon tai muihin oloihin kaava saattaa huomattavasti vaikuttaa, kuten**
 - Lähikorttelien asukkaat
 - Lähikorttelien maanvuokralaiset
3. **Viranomaiset**
 - Lapin ELY-keskus
 - Lapin liitto
 - Lapin pelastuslaitos
4. **Yhteisöt ja yritykset, joiden toimialaa suunnittelussa käsitellään**
 - Koillis-Lapin Sähkö Oy
 - Pyhä-Luosto Vesi Oy

10. Osallistuminen ja vuorovaikutuksen järjestäminen

Asemakaavamuutoksesta tiedotetaan Pelkosenniemen kunnan tiedotusmenettelyjen mukaisesti julkisella kuulutuksella, Pelkosenniemen kunnan virallisessa tiedotuslehdessä (Kotilappi) sekä kunnan internetsivuilla www.pelkosenniemi.fi. Lisäksi kaavan eri vaiheista tiedotetaan kirjeitse kaava-alueen ja siihen rajoittuvien kiinteistöjen maanomistajille.

Aloitusvaihe

Asemakaavan vireille tulon yhteydessä asetetaan osallistumis- ja arviointisuunnitelma nähtäville. Mielipiteitä suunnittelun lähtökohdista ja osallistumis- ja arviointisuunnitelman riittävydestä voi jättää siihen asti, kunnes asemakaavaehdotus asetetaan julkisesti nähtäville. Osallistumis- ja arviointisuunnitelma on esillä koko suunnittelun ajan. Osallistumis- ja arviointisuunnitelmaa täydennetään tarvittaessa kaavaprosessin aikana.

Valmisteluvaihe

Kaavaluonnos ja -selostus sekä muu valmisteluaineisto asetetaan nähtäville vireille tulon jälkeen. Asemakaavan valmisteluaineistosta on mahdollisuus jättää kirjallisia tai suullisia mielipiteitä nähtävilläoloaikana.

Ehdotusvaihe

Valmisteluvaiheen aikana mahdollisesti saadun palautteen sekä mahdollisten lisäsuunnitelmien ja selvitysten pohjalta valmistellaan kaavaehdotus. Muutoksesta laaditaan lopullinen kaavaehdotuskartta merkintöineen ja määräyksineen sekä lopullinen kaavaselostus.

Ehdotus asetetaan julkisesti nähtäville maankäyttö- ja rakennuslain 65 §:n ja maankäyttö- ja rakennusasetuksen 27 §:n mukaisesti.

Osallisella on mahdollisuus tehdä kirjallinen muistutus kaavaehdotuksesta nähtävilläoloaikana.

Hyväksymisvaihe

Ehdotusvaiheessa saadut muistutukset ja lausunnot käsitellään ja niihin annetaan perustellut vastineet. Mikäli asemakaavaehdotukseen tehdään nähtävilläoloajan jälkeen oleellisia muutoksia, kaavaehdotus asetetaan uudelleen nähtäville.

Asemakaavan hyväksyy Pelkosenniemen kunnanvaltuusto. Hyväksymispäätöksestä on 30 päivän muutoksenhakuoikeus Pohjois-Suomen hallinto-oikeuteen.

11. Viranomaisyhteistyö

Kaavasta pyydetään valmisteluvaiheessa ja ehdotusvaiheessa lausunnot keskeisiltä viranomaisilta. Viranomaisneuvottelua ei katsota tarpeelliseksi järjestää.

12. Kaavoituksen arvioitu aikataulu ja päätöksentekovaiheet

	kk / vuosi
Kaavan vireille tulo kuulutus ja OAS nähtäville	6/2022
valmisteluaineisto nähtäville	8/2022
Kaavaehdotus nähtäville	1/2023
Kaavan hyväksyminen	3/2023

13. Yhteystiedot ja palaute osallistumis- ja arviointisuunnitelmasta

Yhteystiedot:

Pelkosenniemen kunta:
Sari Niemi, elinvoimajohtaja
Puh. 0404809187, s.posti: sari.niemi@pelkosenniemi.fi

Kaavanlaatija:

Ari Pesonen, insinööri (YAMK)

Maankäyttö Pesonen Oy

Puh. 040 9123340, s.posti: maankayttopesonen@outlook.com

Palaute:

Kirjalliset mielipiteet ja muistutukset tulee toimittaa osoitteeseen:

Pelkosenniemen kunta

Tekninen toimisto

Sodankyläntie 1

98500 Pelkosenniemi

Tai sähköpostitse: kirjaamo@pelkosenniemi.fi