
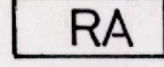
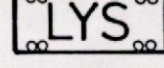







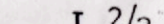
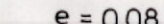



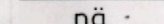



PELKOSENNIEMI Pyhäjärvi

OSA-ALUEEN 3 RANTAKAAVAN MUUTOS

MERKINTÖJEN SELITYKSET JA RAKENNUSKAAVAMÄÄRÄYKSET:

-  LÄHIVIRKISTYSALUE
-  LOMA-ASUNTOJEN KORTTELIALUE
-  YLEINEN TIE SUOJA- JA NÄKEMÄALUEINEEN
-  MAA- JA METSATALOUSALUE
-  3 M SEN KAAVA-ALUEEN ULKOPUOLELLA OLEVA VIIVA, JOTA VAHVISTAMINEN KOSKEE
-  KORTTELIN, KORTTELINOSAN JA ALUEEN RAJA
-  ERI KAAVAMÄÄRÄYSTEN ALAISTEN ALUEENOSIEN VALINEN RAJA
-  OHJEELLINEN TONTIN/RAKENNUSPAIKAN RAJA
-  TONTIN/RAKENNUSPAIKAN NUMERO
-  ROOMALAINEN NUMERO OSOITTAA RAKENNUSTEN, RAKENNUKSEN TAI SEN OSAN SUURIMMAN SALLITUN KERROSLUVUN
-  MURTOLUKU ROOMALAISEN NUMERON JÄLJESSÄ OSOITTAA, KUINKA SUUREN OSAN RAKENNUKSEN SUURIMMAN KERROKSEN ALASTA SAA KAAVASSA LUKUMÄÄRÄLTÄÄN MAINITTUJEN KERROSTEN YLÄPUOLELLA OLEVASTA TILASTA KERROSLUVUN ESTÄMÄTTÄ KÄYTTÄÄ KERROSLUVAAN LASKETTAVAKSI TILAKSI
-  TEHOKKUUSLUKU ELI KERROSLAN SUHDE TONTIN/RAKENNUSPAIKAN PINTA-ALAAAN
-  RAKENNUSALA
-  OHJEELLINEN RAKENNUSALA
-  KATU/RAKENNUSKAAVATIE
-  YLEISEN TIEN NÄKEMÄALUEEKSI VARATUN ALUEEN OSA
-  SÄHKÖLINJAA VARTEN VARATTU ALUEEN OSA

060918.1

R. Tikka
RAIMO TIKKA
DIPL. INSINööri

A. Kannasmaa
ARI KANNASMAA
ARKKITEHTI - YO

OULU 27.09.1986
31.01.1986
07.03.1986
02.09.1986
06.03.1987

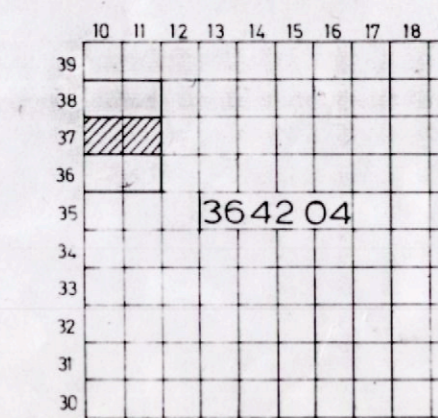
 **MAA JA VESI OY**
OULUN ALUETOIMISTO

Kunnanvaltuusto hyväksynyt 11.08.1986
Lääninhallitus vahvistanut 23.02.1987

PELKOSENNIEMI 16-03

Kaavoituksen pohjakartta 1:2000
Kunta Pelkosenniemi
Kylät Pyhäjärvi
Lapin lääni

Kartan laatija KAAVAKARTTA OY
Ilmakuvaus 1979
Kartoitusmenetelmä Stereokarttoitus 1:2000
Koordinaattijärjestelmä KKJ
Korkeusjärjestelmä LN
Kartta hyväksytty 31.12.1986
AARNE VERIG



U153 23.2.87